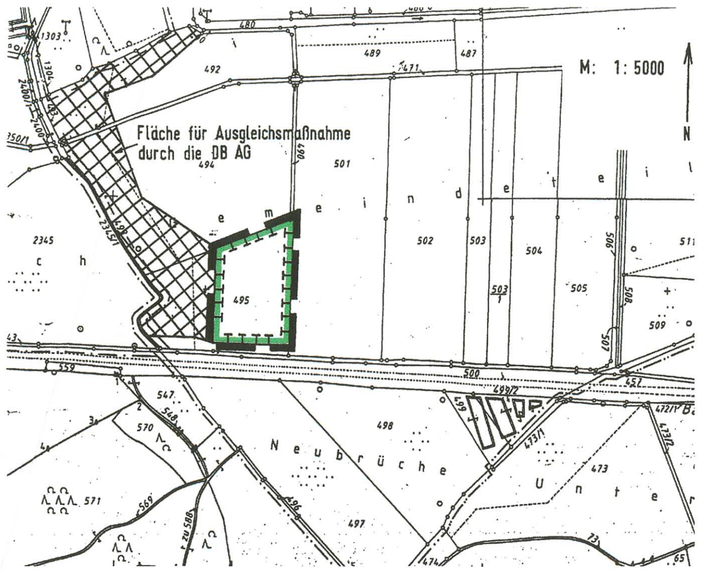
M: 1:5000
Fläche für Ausgleichsmaßnahme
durch die DB AG
Neubrüche

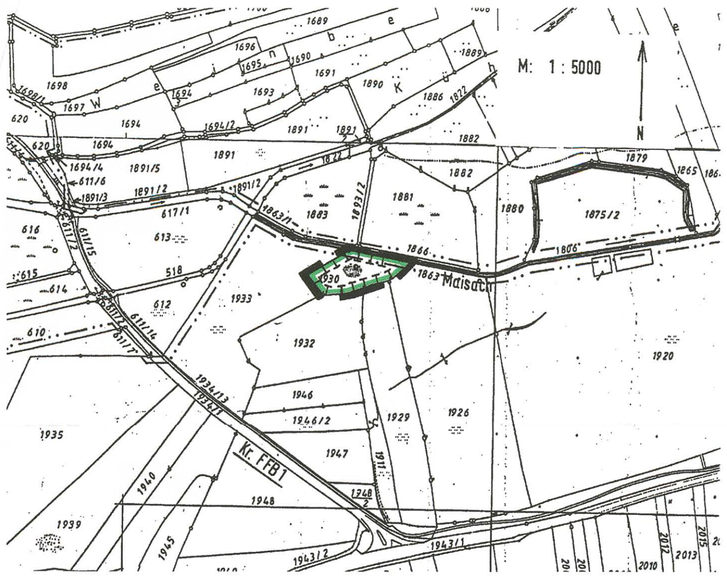
M: 1:5000
Maisach
Kr FFB1

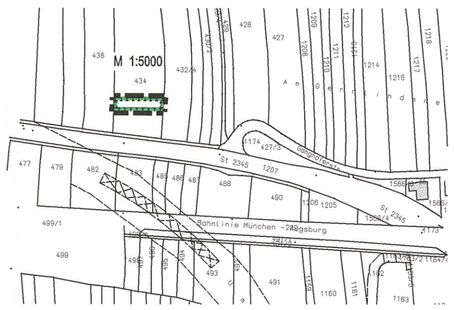
M 1:5000
Bahnlinie München - Augsburg

M 1:5000

M 1:5000

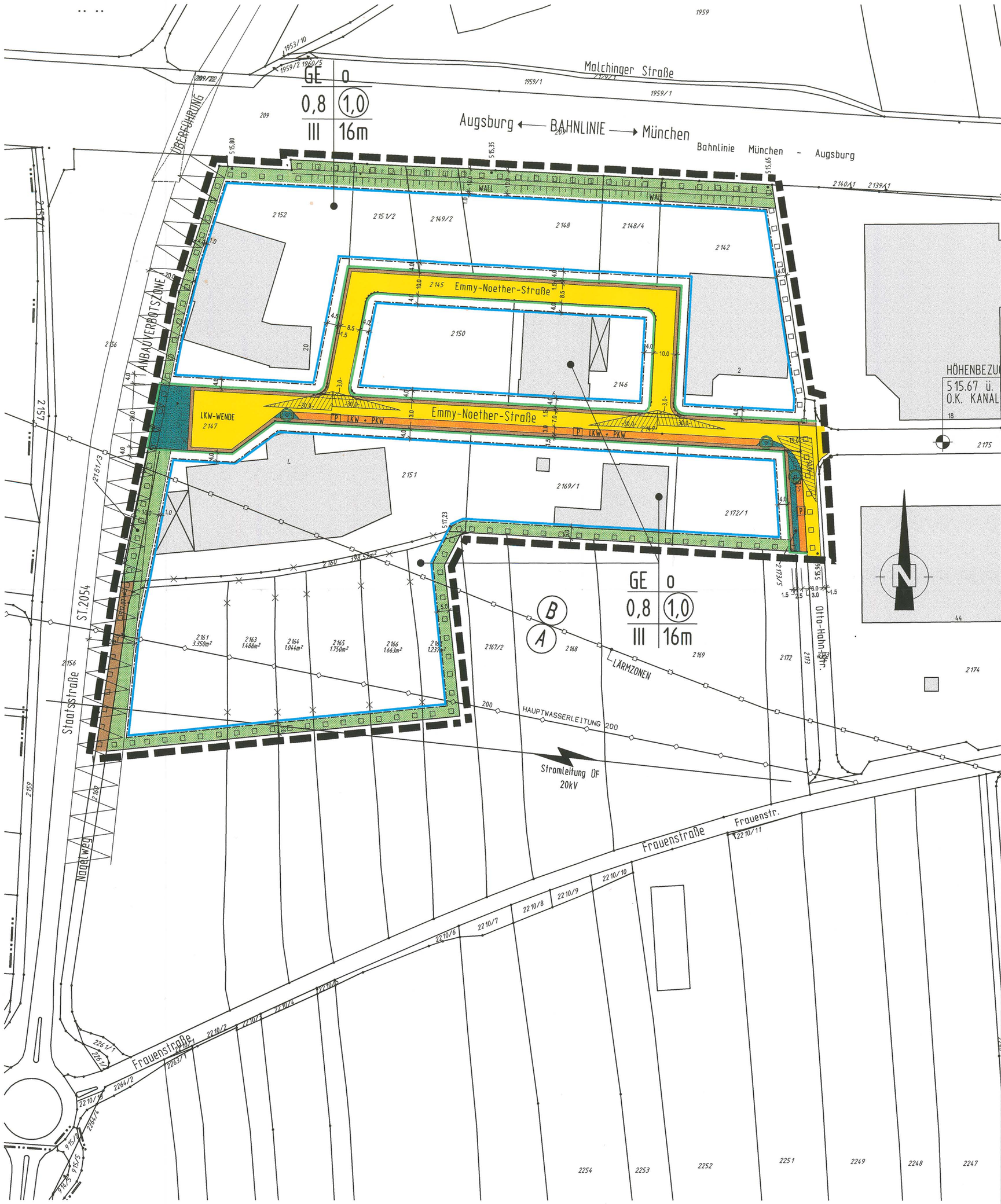
Malchinger Straße
GE 0
0,8 1,0
III 16m
Augsburg ← BAHNLINIE → München
Bahnlinie München - Augsburg
ÜBERFÜHRUNG
ANBAUVERBOTSZONE
WALL
Emmy-Noether-Straße
LKW-WENDE
2147
LKW + PKW
2145
2150
2146
2151
2169/1
2172/1
2161 3.350m²
2163 1.488m²
2164 1.044m²
2165 1.750m²
2166 1.663m²
398.52m²
B
A
LÄRMZONEN
HAUPTWASSERLEITUNG 200
Stromleitung ÜF 20kV
HÖHENBEZU
515.67 ü.
O.K. KANAL
Staatsstraße
ST.2054
Nagelweg
Frauenstraße
Frauenstr.
Otto-Hahn-Str.